

Idées circuit camping-car : «Contes et légendes au pays des fées»

Entrez au cœur du pays des fées, et découvrez des contes variés sur ces terres de légende.



Circuit sur 3 jours / 145km

JOUR 1

Matin : 35150 Janzé, ENIGMAPARC (Parc de loisirs 100% couvert). Payant.



Web: www.enigmaparc.fr Tél : 02 99 47 07 65.
Quartier du Haut Bois, Z.A du bois de Teillay, 35150 Janzé.
Lat. N-47.9729 / Long. W-1.5316
Visite : 3 à 4h. Possibilité de restauration sur place.

Laissez-vous conter l'histoire d'Énigmus, cet aventurier intrépide, et aidez-le à résoudre les mystères des différents univers que vous parcourez. Vous découvrirez alors nombres d'us et coutumes de lieux tels que l'Égypte, l'Asie ou encore des civilisations plus anciennes comme les Mayas.

Fin d'après-midi :



6,4Km – 8min. 35150 Amanlis. Circuit de la Légende Dorée. Gratuit.



Eglise de Saint-Martin-des-Tours, 35150 Amanlis.
Tel Mairie: 02 99 44 59 54.

De style Gothique, l'église de Saint-Martin-des-Tours d'Amanlis, est l'une des 4 églises composant le circuit de la légende dorée, à poursuivre le jour 2.
Laissez votre Smartphone devenir votre guide (panneaux sur sites), ou bien, découvrez-les par vous même pendant les horaires d'ouverture.

Soir :




4Km – 5min. 35150 Piré sur seiche. Gratuit.




Tél Mairie : 02 99 44 41 54
Aire de service, route de Boistrudan, 35150 Piré-sur-Seiche
Lat. : 48.0072 Long. : -1.4283

Le soir, détendez-vous sur l'aire de service réservée aux camping-cars, de ce petit village ayant jadis appartenu au fondateur de Châteaubriant. Vous pourrez également vous promener jusqu'au château des pères à travers sentier, bois et jardins (5km aller/retour). Début du sentier à 200m en direction de Boistrudan.

JOUR 2

Matin :  11,3km-15min. 35150 Essé - La Roche aux fées. Visite gratuite.




Tél : 0 820 20 52 35.

La Roche, 35150 Éssé. Lat. : 47.9365, Long. : -1.4049

Visite : 1h.

Fées, farfadets et autres créatures magiques sont au cœur de toute légende bretonne. La Roche aux Fées est un patrimoine supplémentaire dans la culture de l'imaginaire. L'été, un guide vous dévoilera tous les secrets de cet endroit mystérieux, et vous pourrez accéder à plusieurs animations. Le reste de l'année, laissez planer votre imagination en vous baladant en ce lieu enchanté, et contez vous-même l'histoire grâce aux panneaux d'interprétation.

Après-midi :  32,9Km. Circuit de la légende dorée. Gratuit.



La roche aux fées – Bais : 17,6Km – 24min

Bais – Arbrissel : 10,1Km – 14min

Arbrissel – Rannée : 5,2Km – 6min

A la suite de la découverte l'église de Saint-Martin-des-Tours d'Amanlis, ce circuit vous fera découvrir de manière originale, conviviale et gratuite, trois autres églises remarquables (Bais, Arbrissel, Rannée) du pays de la Roche aux Fées. Laissez votre Smartphone devenir votre guide (panneaux sur sites), ou bien par vos soins, aux horaires d'ouverture de ces églises».

Soir :  13,6Km – 13min. 35640 Martigné-Ferchaud. Aire de service gratuite, ou camping payant.




Tél Mairie : 02 99 47 90 25

Rue du Feuillet, 35640 Martigné-Ferchaud

Lat.: 47.8322 Long.: -1.3194

L'aire de service de Martigné-Ferchaud, ou le camping «le bois feuillet», vous accueillent ; tour d'étang, aire de jeux pour enfants, réserve naturelle, tout vous attend à proximité pour passez une bonne soirée.


Jour 3 :


Matin :  36,4Km - 29min. 35320 Poligné. La légende du Volcan. Gratuit.



Tél Mairie : 02 99 43 73 09
4 rue de la Mairie, 35320 Poligné.
Lat.: 48.2243 Long.: 2,7499

Sentier pédagogique sur l'histoire du Tertre Gris, situé entre Pancé et Poligné. «Prenez de l'eau et de la terre, incorporez des roches capables de s'embraser d'elles-mêmes, faites couler une rivière paisible, parsemez de chevreuils, renards, lapins... ajoutez quelques plantes des enfers, saupoudrez d'une bonne dose de légendes et d'histoires fantastiques, enfournez et laissez faire le temps et les Hommes». Ainsi est né le Tertre Gris, un « volcan » hors du commun.

Après-midi :  40,2Km – 33min. 35470 Bain de Bretagne. Le Chemin du sel.



Office de Tourisme : www.tourisme-bain-de-bretagne.com
Tél : 02 99 43 98 69
17 rue de l'Hotel de Ville, 35470 Bain de Bretagne.

Choisissez votre camp, en devenant contrebandier ou gabelous, et empruntez le chemin correspondant pour découvrir les secrets de la route du sel peu de temps avant la révolution française. (Parcours multimédia requérant un Smartphone*, d'une trentaine de kilomètres à faire à vélos (4h) ou en voiture (2h). Gratuit.

*Possibilité de prêt de mobiles GPS au syndicat d'initiative de Bain de Bretagne, ou à celui de Messac (Tél : 02 99 34 61 60).

Pour les passionnés d'aventure, poursuivez votre visite de la région vers Paimpont (68km), et sa célèbre forêt de Brocéliande.

A BIENTÔT